


PLAN LOCAL D'URBANISME de MOUSSY-LE-VIEUX

PLAN DE ZONAGE

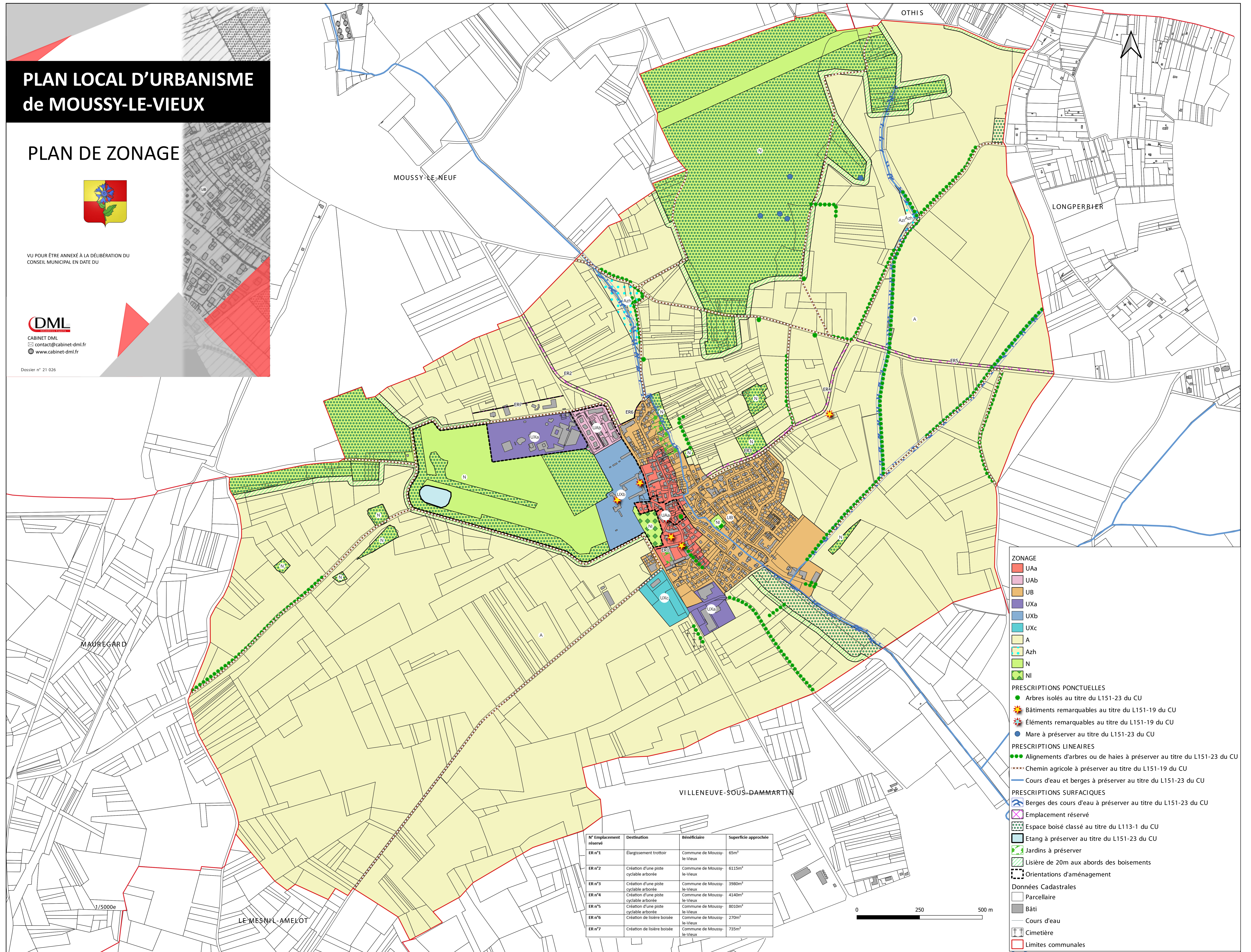


VU POUR ÊTRE ANNEXÉ À LA DÉLIBÉRATION DU
CONSEIL MUNICIPAL EN DATE DU

DML

CABINET DML
contact@cabinet-dml.fr
www.cabinet-dml.fr

Dossier n° 21 026



ZONAGE

- Ua
- UAb
- UB
- UXa
- UXb
- UXc
- A
- Azh
- N
- NI

PRESCRIPTIONS PONCTUELLES

- Arbres isolés au titre du L151-23 du CU
- Bâtiments remarquables au titre du L151-19 du CU
- Éléments remarquables au titre du L151-19 du CU
- Mare à préserver au titre du L151-23 du CU

PRESCRIPTIONS LINEAIRES

- Alignements d'arbres ou de haies à préserver au titre du L151-23 du CU
- Chemin agricole à préserver au titre du L151-19 du CU
- Cours d'eau et berges à préserver au titre du L151-23 du CU

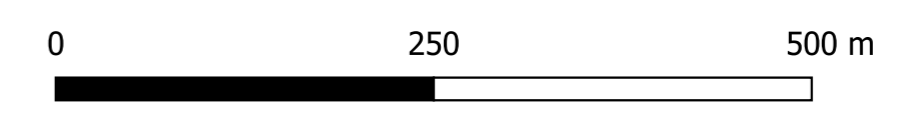
PRESCRIPTIONS SURFACIQUES

- Berges des cours d'eau à préserver au titre du L151-23 du CU
- Emplacement réservé
- Espace boisé classé au titre du L113-1 du CU
- Etang à préserver au titre du L151-23 du CU
- Jardins à préserver
- Lisière de 20m aux abords des boisements
- Orientations d'aménagement

Données Cadastreales

- Parcelle
- Bâti
- Cours d'eau
- Cimetière
- Limites communales

N° Emplacement réservé	Destination	Bénéficiaire	Superficie approchée
ER n°1	Élargissement trottoir	Commune de Moussy-le-Vieux	65m ²
ER n°2	Création d'une piste cyclable arborée	Commune de Moussy-le-Vieux	6115m ²
ER n°3	Création d'une piste cyclable arborée	Commune de Moussy-le-Vieux	3980m ²
ER n°4	Création d'une piste cyclable arborée	Commune de Moussy-le-Vieux	4140m ²
ER n°5	Création d'une piste cyclable arborée	Commune de Moussy-le-Vieux	8010m ²
ER n°6	Création de lisière boisée	Commune de Moussy-le-Vieux	270m ²
ER n°7	Création de lisière boisée	Commune de Moussy-le-Vieux	735m ²



1/5000e

MAUREGARD

LE MESNIL-AMELOT

VILLENEUVE-SOUS-DAMMARTIN

MOUSSY-LE-NEUF

OTHIS

LONGPERRIER